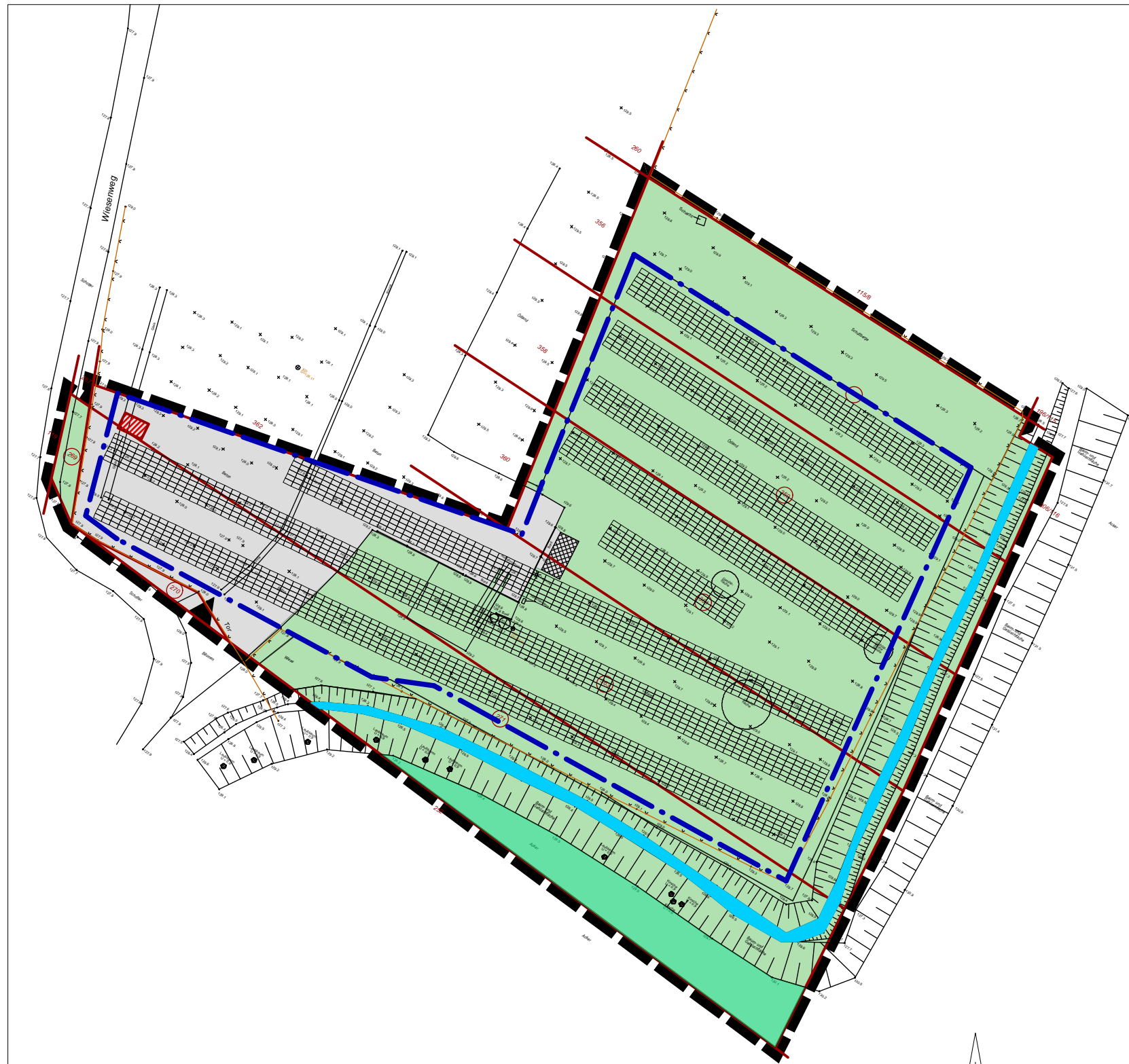
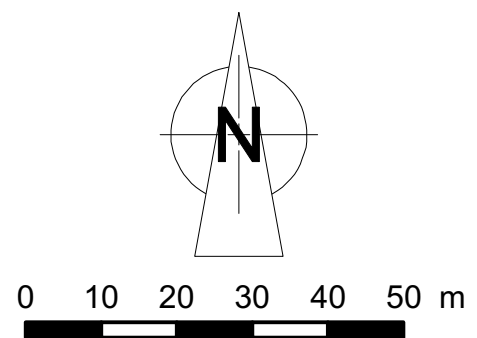


# STADT SANGERHAUSEN










## Vorhabenbezogener Bebauungsplan Nr. 40 „Solarpark Wiesenweg“



Kartengrundlage: Auszug aus der ALK als dxf-Export  
Stadt Sangerhausen, Stand 12/2017  
Gemarkung Oberröblingen, Flur 8, Flurstücke 357, 359, 361, 363, 271, 270, 269  
© GeoBasis-DE / LVermGeo LSA, 2017/A18-8000127-2011  
ETRS89 Koordinaten der UTM Zone 32  
EPSG Code 25832,  
Amtlicher Lagestatus beim LVermgeo 489



### ZEICHENERKLÄRUNG

-  Grenze des räumlichen Geltungsbereichs des vorhabenbezogenen Bebauungsplans (§ 9 Abs. 7 BauGB)
-  Baugrenze
-  beispielhafte Aufstellung der PV-Module
-  Einfahrt
-  Vegetationsflächen
-  versiegelte Flächen
-  Flächen für die Landwirtschaft
-  Wasserflächen, Graben 011, Gewässer 2. Ordnung
-  Trafostation

Der Vorhaben- und Erschließungsplan ist Bestandteil des vorhabenbezogenen Bebauungsplans Nr. 40 "Solarpark Wiesenweg"

### STADT SANGERHAUSEN/ OT OBERRÖBLINGEN

Vorhabenbezogener Bebauungsplan Nr. 40  
"Solarpark Wiesenweg"  
Vorhaben- und Erschließungsplan

Planverfasser: Architekt für Stadtplanung Dipl.-Ing. Andrea Kautz	Maßstab: 1 : 1 000	Entwurf August 2018
---	-----------------------	------------------------