










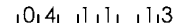


Bestandskarte mit Nutzungsfunktionen

-  Straßen / Verkehrswege
-  Gebäude allgemein
-  Flächen des ruhenden Verkehrs
-  Brachflächen / Ruderalflächen / Grünflächen
-  Brutvogelart streng geschützt nach BNatschG
-  Geltungsbereich des B-Planes

<p>Bauvorhaben</p> <p>Bebauungsplan Nr. 10 "Gewerbegebiet MIFA" - Sangerhausen</p>	<p>Planverfasser</p> <p> LIELA Stadt- und Landschaftsplanung Dipl.-Ing. Katrin Schube Landschaftsarchitektin</p> <p>Büroadresse: Klosterbergstraße 19 39104 Magdeburg Telefon: 0349 391 66 23 61 6 Fax: 66 23 61 8 Mobil: 0151 15682998 Internet: www.lie-la.de Email: katrin.schube@lie-la.de / lie-la@lie-la.de</p>
<p>Planinhalt</p> <p>Bestandsplan mit Nutzungsfunktionen</p>	<p>Plan-Nr.  Teil  Index </p> <p>Maßstab  1:2000</p> <p>Plandatum  04 11 13</p>
<p>Bauherr</p> <p>Stadt Sangerhausen</p>	<p>Bearbeitet</p> <p>Schube/Puchta</p> <p>Gezeichnet</p> <p>A.Puchta</p> <p>Planungsphase</p>