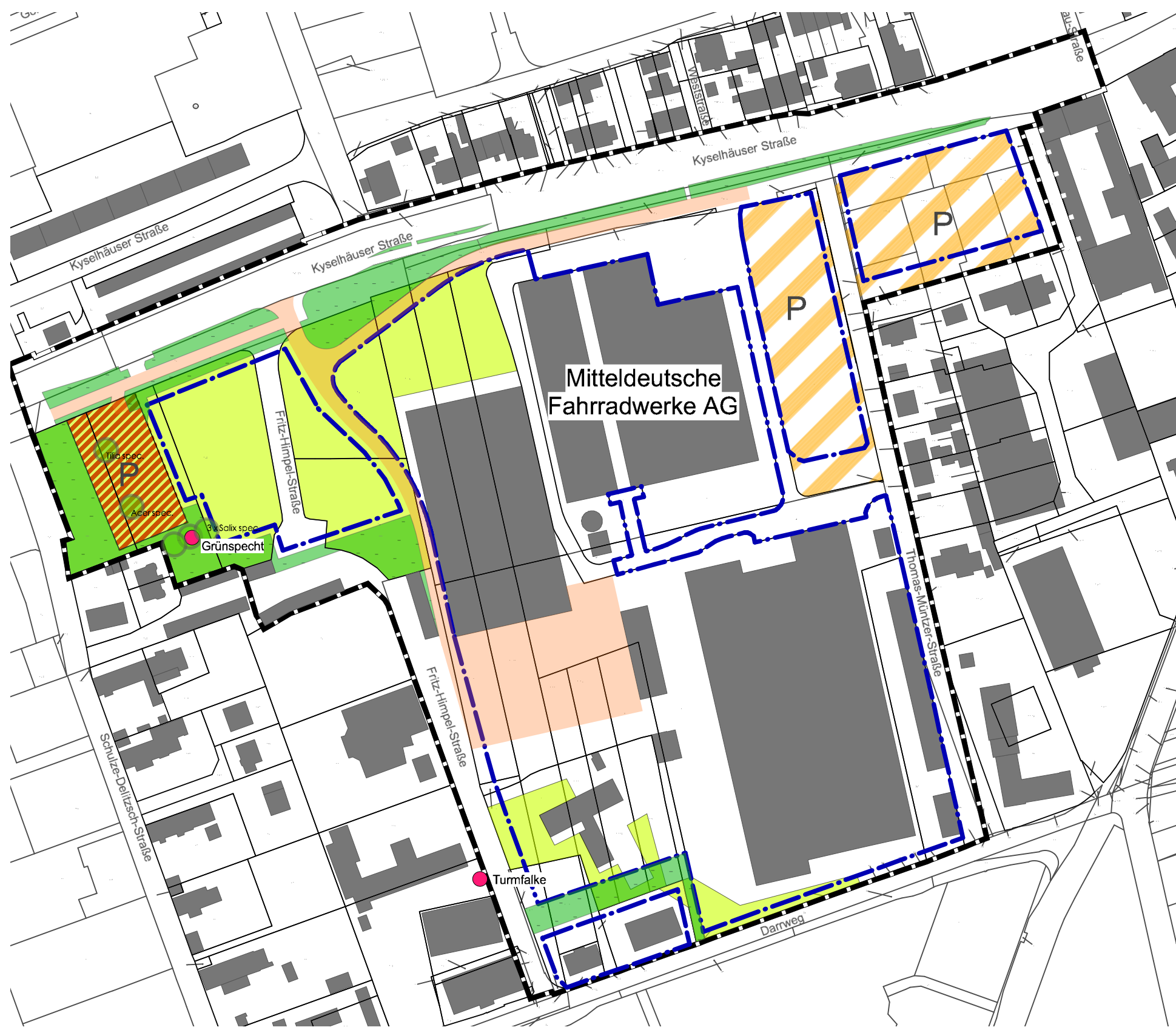














# Überlagerungskarte

Bestand - Planung



-  Baugrenze
-  Gebäude Bestand
-  Flächen des ruhenden Verkehrs Bestand
-  Parkplätze MIFA Werk Planung
-  Lieferverkehr/Zufahrt PP Planung
-  Brachflächen / Ruderalflächen / Grünflächen Bestand
-  Grünflächen geplant (Erhalt der Bestandsvegetation)
-  Brutvogelart streng geschützt nach BNatschG
-  erhaltenswerter Bestandsbaum
-  Geltungsbereich des B-Planes

Bauvorhaben  Bebauungsplan Nr. 10 "Gewerbegebiet MIFA" - Sangerhausen	Planverfasser  LIELA Stadt- und Landschaftsplanung Dipl.-Ing. Katrin Schube Landschaftsarchitektin Büroadresse: Klosterbergstraße 19 39104 Magdeburg Telefon: 0349 391 66 23 61 6 Fax: 66 23 61 8 Mobil: 0151 15602995 Internet: www.lie-la.de Email: katrin.schube@lie-la.de / lie-la@lie-la.de																							
Planinhalt Überlagerungsplan Bestand - Planung	Plan-Nr. <table border="1"><tr><td>1</td><td>2</td></tr></table> Teil <table border="1"><tr><td>1</td><td>2</td></tr></table> Index <table border="1"><tr><td>1</td><td>2</td></tr></table> Maßstab <table border="1"><tr><td>0</td><td>10</td><td>20</td><td>30</td><td>40</td><td>50</td><td>60</td><td>70</td><td>80</td><td>90</td><td>100</td></tr></table> 1:2000 Plandatum <table border="1"><tr><td>0</td><td>4</td><td>1</td><td>1</td><td>1</td><td>3</td></tr></table>	1	2	1	2	1	2	0	10	20	30	40	50	60	70	80	90	100	0	4	1	1	1	3
1	2																							
1	2																							
1	2																							
0	10	20	30	40	50	60	70	80	90	100														
0	4	1	1	1	3																			
Bauherr Stadt Sangerhausen	Bearbeitet Schube/Puchta Gezeichnet A.Puchta Planungsphase																							